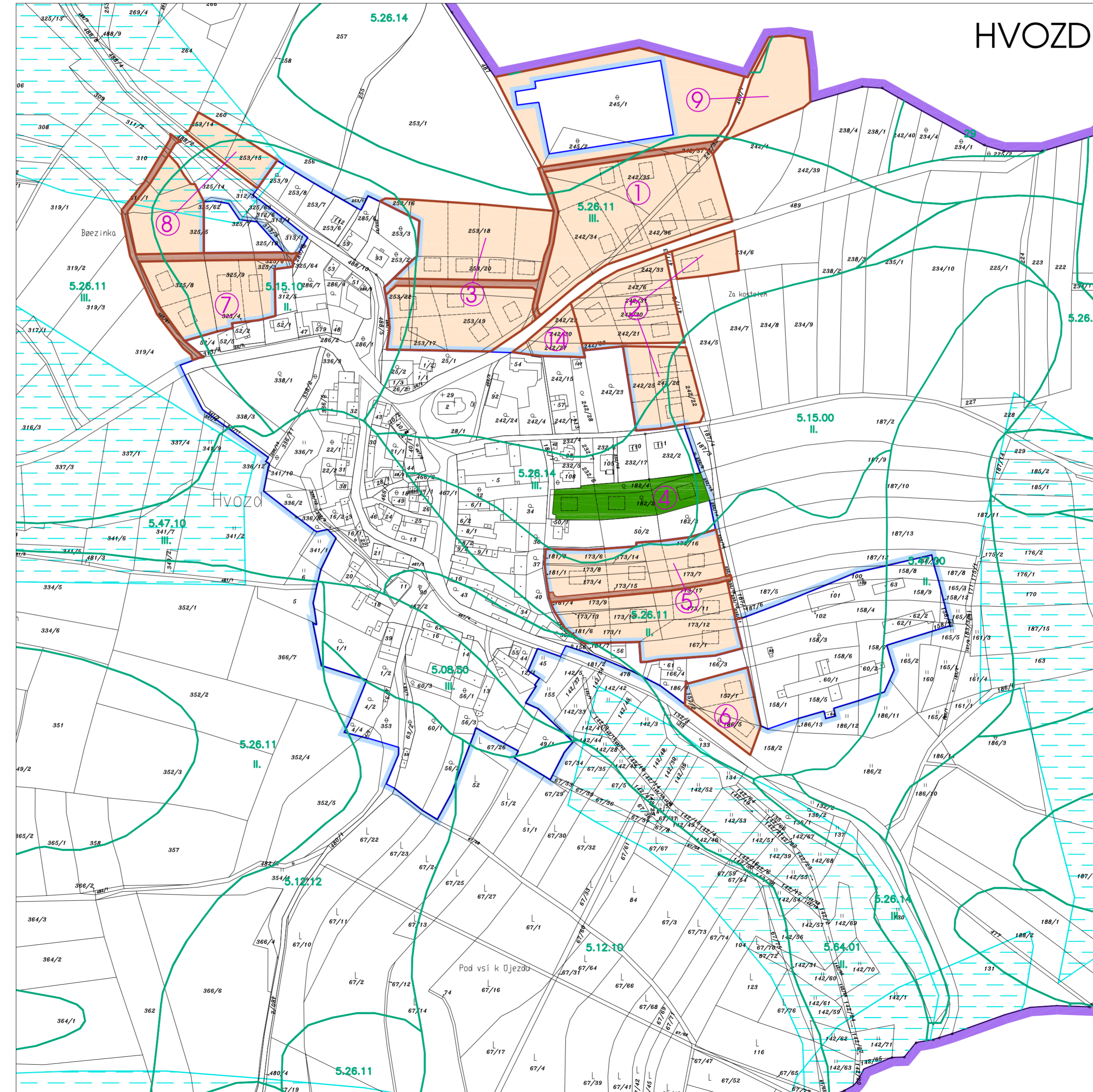
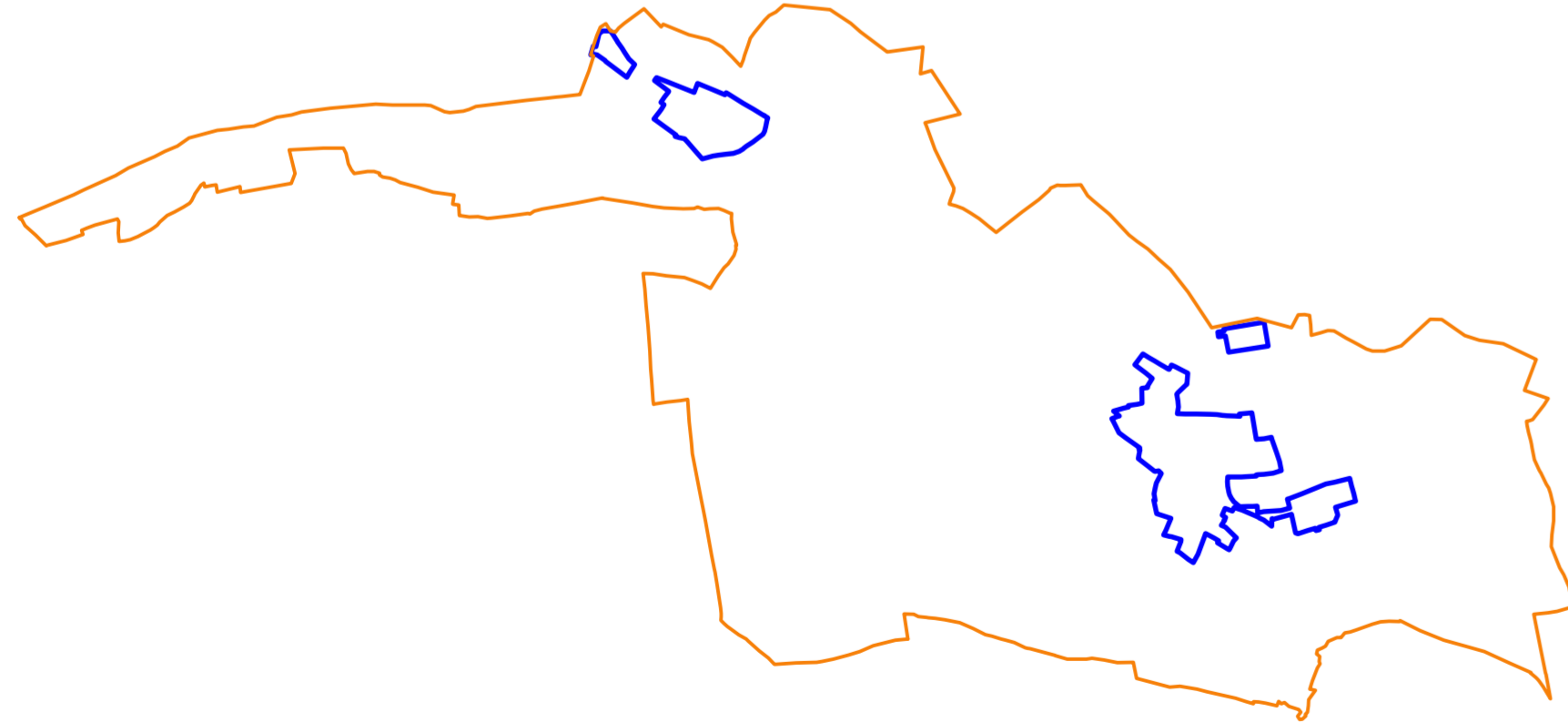
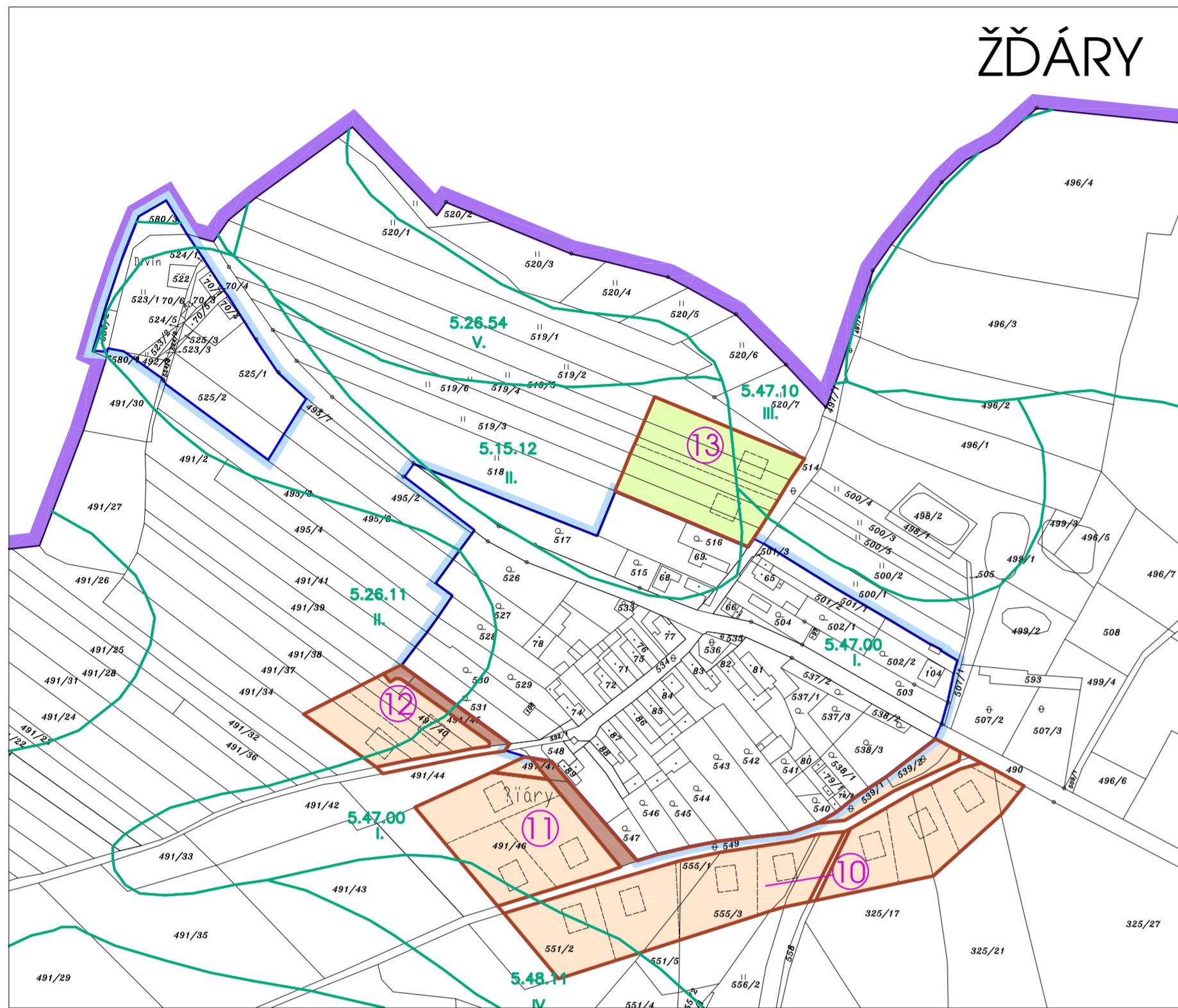
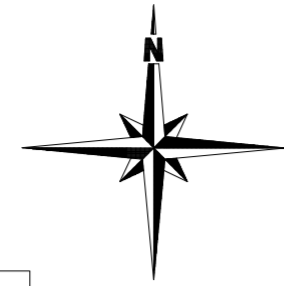




ÚPO HVOZD



LEGENDA

- HRANICE ŘEŠENÉHO ÚZEMÍ
 - HRANICE ZASTAVĚNÉHO ÚZEMÍ
 - HRANICE BPEJ
 - KÓD BPEJ
 - TŘÍDA OCHRANY DLE MET. POKYNU MŽG ZE DNE 12.6.1996
 - ČÍSLO ZÁBORU PUDY
 - ZÁBOR ZPF PRO ZÁSTAVBU, PRO ZAŘÍZENÍ TECH. INFRASTRUKTURY
 - MELIORACE
- STÁVAJÍCÍ KULTURA:
- ORNÁ
 - ORNÁ (ZÁBOR PRO KOMUNIKACE)
 - PASTVINY, LOUKY
 - ZAHRADY

	zpracovatel: Ing. arch Ivana Tichá, Praha 7, Heřmanova 37	měřítko: 1:2880
	polizovatel: OÚ Hvozd	datum: 03/2010
	vypracoval: Ing. Pavel Mlčka, Stopro s.r.o., Praha 5, Radlická 37/901	stupeň dok.: UZP
ÚZEMNÍ PLÁN OBCE HVOZD		č. výkresu: II.3
ZÁBOR ZPF		