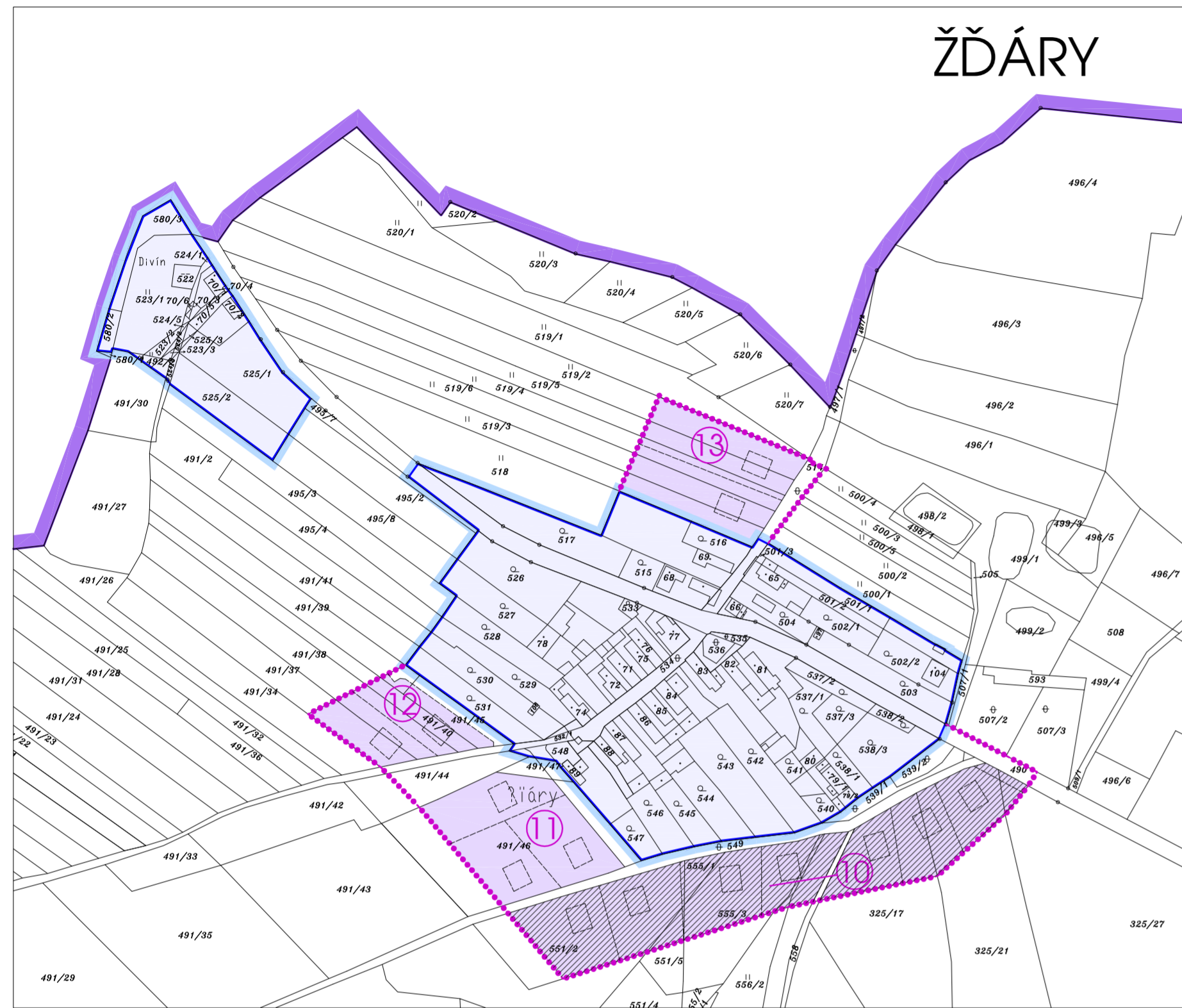
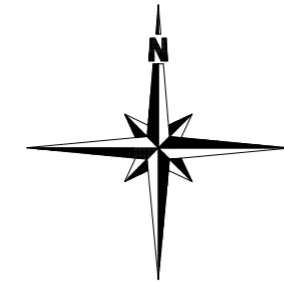
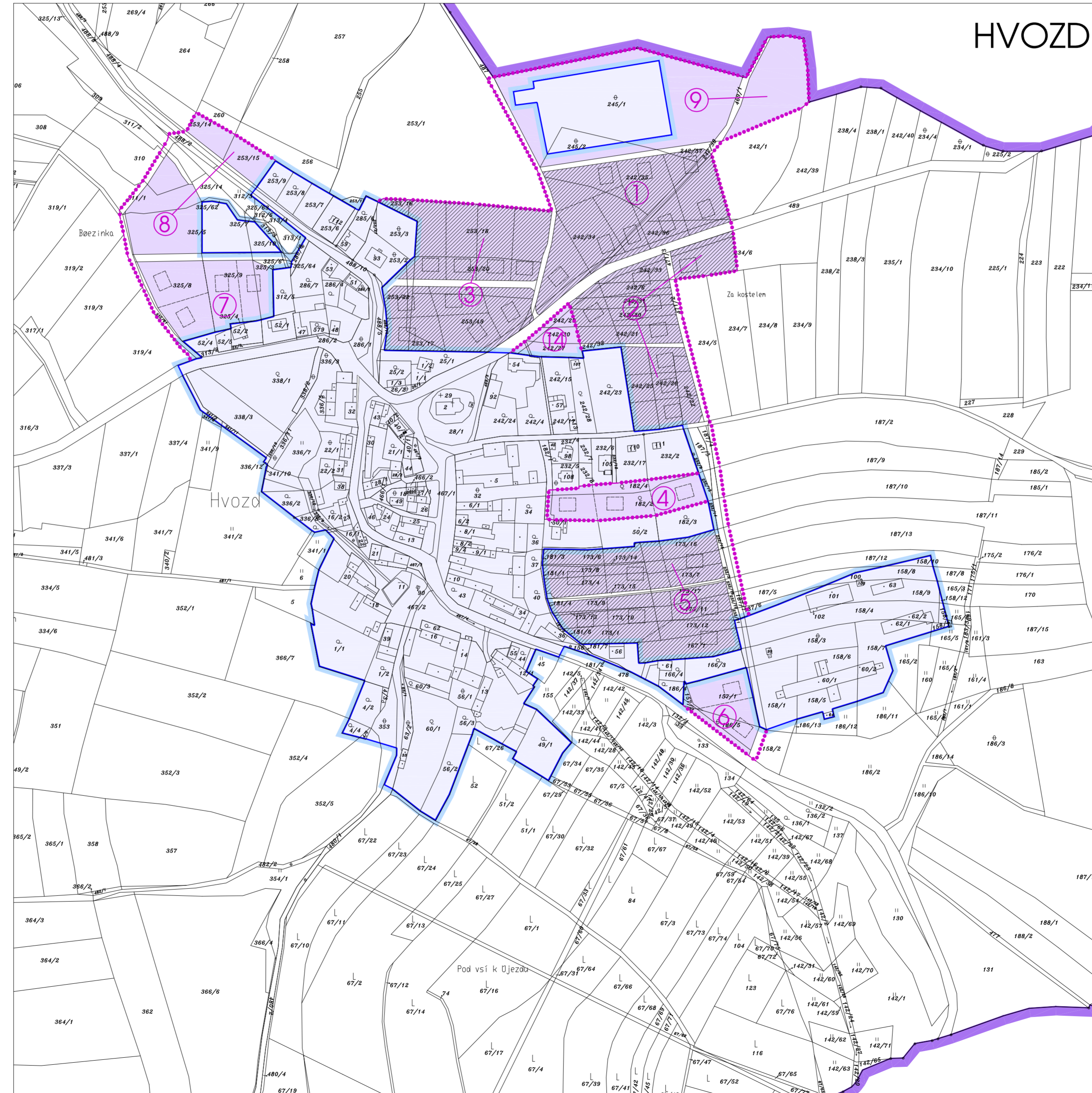




ÚPO HVOZD

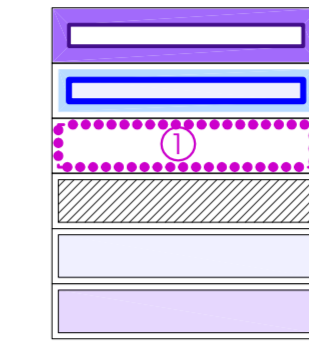


ŽĎÁRY

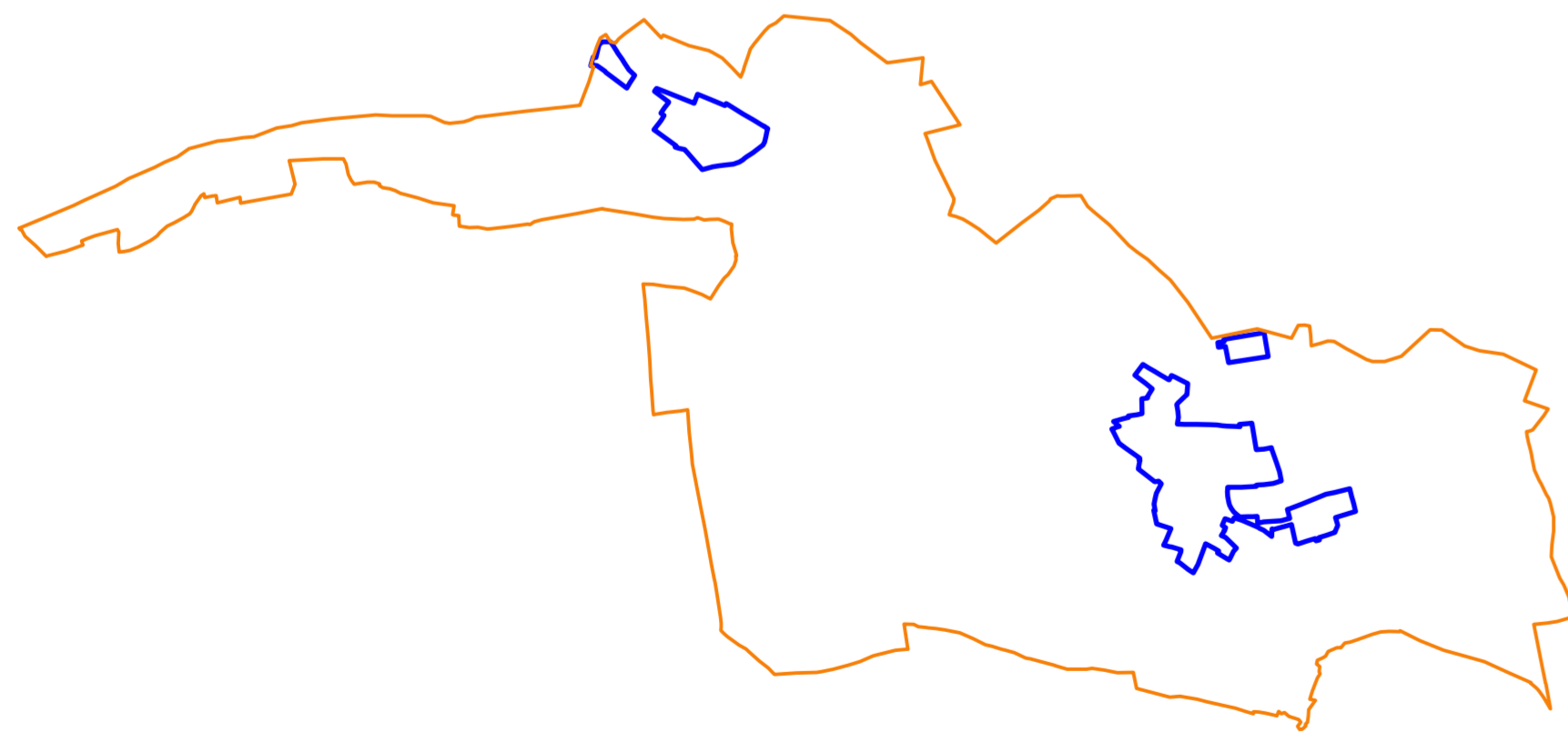


HVOZD

LEGENDA



- HRANICE ŘEŠENÉHO ÚZEMÍ
- HRANICE ZASTAVĚNÉHO ÚZEMÍ
- HRANICE ZASTAVITELNÉHO ÚZEMÍ
- PLOCHY, KDE ZMĚNY PROVĚŘÍ ÚZEMNÍ STUDIE
- PLOCHY ZASTAVĚNÉHO ÚZEMÍ
- PLOCHY ZASTAVITELNÉHO ÚZEMÍ



	zpracovatel: Ing. arch Ivana Tichá, Praha 7, Heřmanova 37	měřítko: 1:2880
	polizovatel: OÚ Hvozd	datum: 03/2010
	vypracoval: Ing. Pavel Mička, Stopro s.r.o., Praha 5, Radlická 37/901	stupeň dok.: UZP
ÚZEMNÍ PLÁN OBCE HVOZD		č. paré: I.1
ZÁKLADNÍ ČLENĚNÍ ÚZEMÍ		